



Utente: RICCARDO CATERINA

ALLEGATO "T"

>> Logout

Catasto Incendi

ti trovi: **Catasto Incendi** > Consultazione delle aree percorse dal fuoco rilevate da CFS/CFR

Consultazione delle aree percorse dal fuoco rilevate da CFS/CFR

Selezionare il territorio di interesse specificando l'annualità per la quale consultare gli incendi

Regione: PUGLIA
 Provincia: BARI
 Comune: CORATO
 Anno: 2018


Ricerca


Selezionare l'incendio di interesse per conoscerne il dettaglio

ELENCO DEGLI INCENDI BOSCHIVI CENSITI NEL TERRITORIO DEL COMUNE DI CORATO PER L'ANNO 2018							
Progressivo	Località	Data Incendio	Data Rilievo CFS	Metodo di rilevamento	Strumenti usati per il rilievo	Superficie comunale interessata in HA	selezione
1	CORNACCHIELLO	01/08/2018	22/10/2018	Strumentale	GPS di precisione (submetrica)	06.58.76	<input type="radio"/>
2	Mass.e Nuove Cimadomo	07/08/2018	22/10/2018	Strumentale	GPS di precisione (submetrica)	00.20.33	<input type="radio"/>
3	MASS.A LOPS	18/09/2018	22/10/2018	Strumentale	GPS di precisione (submetrica)	02.64.60	<input checked="" type="radio"/>
Superficie totale del comune percorsa dal fuoco in ha						09.43.70	
% di superficie comunale percorsa dal fuoco						0,05 %	

Visualizza scheda incendio

Catasto Incendi
 ti trovi: [Catasto Incendi](#) > [Consultazione delle aree percorse dal fuoco rilevate da CFS/CFR](#) > [Dettaglio](#)
Consultazione delle aree percorse dal fuoco rilevate da CFS/CFRScheda Incendio

 SCHEDA ANALITICA INCENDIO BOSCHIVO			
Regione	PUGLIA	Data incendio	01/08/2018
Provincia	BARI	Data rilievo	22/10/2018
Comune	CORATO	Metodo	Strumentale
Località		Strumento	GPS di precisione (submetrica)
Superficie boscata(ha)	00.00.00	Superficie non boscata(ha)	06.58.76
Superficie pascoliva(ha)	06.58.76	Superficie totale(ha)	06.58.76

 LISTA DELLE PARTICELLE CATASTALI PERCORSE INTERAMENTE O IN PARTE DALL'INCENDIO							
Codice nazionale	Foglio	Particella	Subalterno	Allegato	Sviluppo	Superficie particella incendiata in mq	Superficie totale particella in mq
C983	87	00084		0	0	44988	80320
C983	87	00300		0	0	19493	26448
C983	87	00504		0	0	301	1371
C983	87	00505		0	0	288	2337
C983	87	00506		0	0	397	798
C983	87	00507		0	0	410	1600

[Visualizza incendio su ortofoto](#)
[Stampa Scheda Incendio](#)
[Lista Particelle in Excel](#)
[Perimetro in formato shape](#)
[Scarica visualizzatore shape](#)
Avvertenze


La cartografia catastale di sfondo, messa a disposizione dall'Agenzia del Territorio, nelle zone non interessate da controlli agricoli comunitari può non essere aggiornata alla attualità oppure non essere digitalizzata (presenza dei soli centroidi particella) pertanto in taluni casi l'elenco delle particelle deve essere considerato indicativo e non esaustivo. Si invita quindi l'utente a visualizzare l'incendio su cartografia catastale per verificare in modo puntuale le particelle interessate e ricomprese nel perimetro.


Per quanto riguarda i dati delle superfici indicati, sono stati desunti mediante rilievi (scala 1:2.000-1:5.000) effettuati con strumentazione speditiva a precisione metrica per finalità interne al servizio d'istituto e suscettibili di errori sia strumentali sia di carattere tecnico e pertanto, al fine della redazione del Catasto Incendi, tali superfici devono essere ricontrollate e verificate

ti trovi: [Catasto Incendi](#) > [Consultazione delle aree percorse dal fuoco rilevate da CFS/CFR](#) > [Dettaglio](#)

Consultazione delle aree percorse dal fuoco rilevate da CFS/CFR

Scheda Incendio

 SCHEDA ANALITICA INCENDIO BOSCHIVO			
Regione	PUGLIA	Data incendio	07/08/2018
Provincia	BARI	Data rilievo	22/10/2018
Comune	CORATO	Metodo	Strumentale
Località		Strumento	GPS di precisione (submetrica)
Superficie boscata(ha)	00.20.33	Superficie non boscata(ha)	00.00.00
Superficie pascoliva(ha)		Superficie totale(ha)	00.20.33

 LISTA DELLE PARTICELLE CATASTALI PERCORSE INTERAMENTE O IN PARTE DALL'INCENDIO							
Codice nazionale	Foglio	Particella	Subalterno	Allegato	Sviluppo	Superficie particella incendiata in mq	Superficie totale particella in mq
C983	102	00005		0	0	26	127106
C983	102	00160		0	0	2008	38786

[Visualizza incendio su ortofoto](#)

[Stampa Scheda Incendio](#)

[Lista Particelle in Excel](#)

[Perimetro in formato shape](#)

[Scarica visualizzatore shape](#)

Avvertenze

La cartografia catastale di sfondo, messa a disposizione dall'Agenzia del Territorio, nelle zone non interessate da controlli agricoli comunitari può non essere aggiornata alla attualità oppure non essere digitalizzata (presenza dei soli centroidi particella) pertanto in taluni casi l'elenco delle particelle deve essere considerato indicativo e non esaustivo. Si invita quindi l'utente a visualizzare l'incendio su cartografia catastale per verificare in modo puntuale le particelle interessate e ricomprese nel perimetro.


Per quanto riguarda i dati delle superfici indicati, sono stati desunti mediante rilievi (scala 1:2.000-1:5.000) effettuati con strumentazione speditiva a precisione metrica per finalità interne al servizio d'Istituto e suscettibili di errori sia strumentali sia di carattere tecnico e pertanto, al fine della redazione del Catasto Incendi, tali superfici devono essere ricontrollate e verificate

ti trovi: **Catasto Incendi** > **Consultazione delle aree percorse dal fuoco rilevate da CFS/CFR** > **Dettaglio**

Consultazione delle aree percorse dal fuoco rilevate da CFS/CFR

Scheda Incendio

 SCHEDA ANALITICA INCENDIO BOSCHIVO			
Regione	PUGLIA	Data incendio	18/09/2018
Provincia	BARI	Data rilievo	22/10/2018
Comune	CORATO	Metodo	Strumentale
Località		Strumento	GPS di precisione (submetrica)
Superficie boscata(ha)	00.00.00	Superficie non boscata(ha)	02.64.60
Superficie pascoliva(ha)	01.84.66	Superficie totale(ha)	02.64.60

 LISTA DELLE PARTICELLE CATASTALI PERCORSE INTERAMENTE O IN PARTE DALL'INCENDIO							
Codice nazionale	Foglio	Particella	Subalterno	Allegato	Sviluppo	Superficie particella incendiata in mq	Superficie totale particella in mq
C983	83	00019		0	0	5584	10548
C983	83	00059		0	0	4677	7537
C983	83	00280		0	0	3233	28530
C983	83	00469		0	0	9138	59139
C983	83	00470		0	0	3829	160734

[Visualizza incendio su ortofoto](#)
[Stampa Scheda Incendio](#)
[Lista Particelle in Excel](#)
[Perimetro in formato shape](#)
[Scarica visualizzatore shape](#)

Avvertenze

La cartografia catastale di sfondo, messa a disposizione dall'Agenzia del Territorio, nelle zone non interessate da controlli agricoli comunitari può non essere aggiornata alla attualità oppure non essere digitalizzata (presenza dei soli centroidi particella) pertanto in taluni casi l'elenco delle particelle deve essere considerato indicativo e non esaustivo. Si invita quindi l'utente a visualizzare l'incendio su cartografia catastale per verificare in modo puntuale le particelle interessate e ricomprese nel perimetro.

Per quanto riguarda i dati delle superfici indicati, sono stati desunti mediante rilievi (scala 1:2.000-1:5.000) effettuati con strumentazione speditiva a precisione metrica per finalità interne al servizio d'istituto e suscettibili di errori sia strumentali sia di carattere tecnico e pertanto, al fine della redazione del Catasto Incendi, tali superfici devono essere ricontrollate e verificate.